

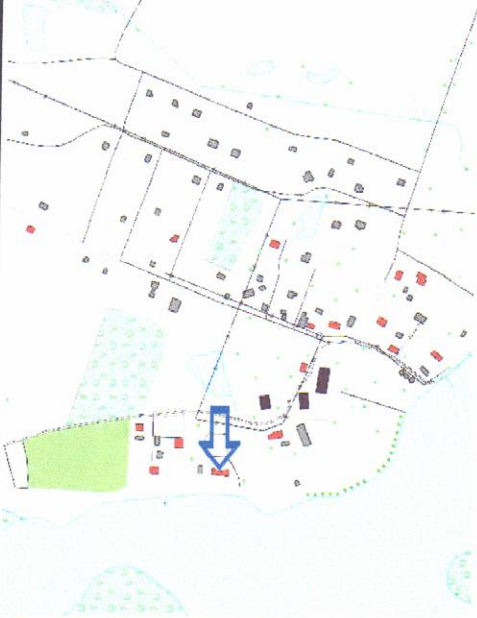



KARTA GMINNEJ EWIDENCJI ZABYTKÓW

178/404

1. OBIEKT <b>dwór</b>		5. MIEJSCOWOŚĆ <b>Salino</b>	
2. OBECNA FUNKCJA <b>gospodarstwo</b>	3. MATERIAŁ <b>mieszane</b>	6. GMINA <b>Gniewino</b>	
21. FOTOGRAFIA	4. DATOWANIE <b>połowa XVIII w. (1758 r.)</b>	7. POWIAT <b>wejherowski</b>	
		8. WOJEWÓDZTWO <b>pomorskie</b>	
		9. KOD POCZTOWY <b>84-250</b>	
17. STAN ZACHOWANIA <b>dobry</b>	19. WPISUJĄCY DANE <b>admin</b>	10. ADRES <b>11</b>	
	20. DATA WYKONANIA EWIDENCJI <b>2010-06-20</b>	11. LOKALIZACJA	
12. LOKALIZACJA ARCHEOLOGICZNA Nr obszaru AZP Nr stanowiska na obszarze AZP Nr stanowiska w miejscowości			
13. NUMER EWIDENCYJNY DZIAŁKI			
14. WŁASNOŚĆ <b>prywatna</b>			
15. RODZAJ UŻYTKOWANIA <b>rekreacja i turystyka</b>			
16. INFORMACJA O OCHRONIE Nr i data wpisu do rejestru zabytków <b>nr rej. 122 z 10 listopada 1959 r.</b>			
Zapis w planie zagospodarowania przestrzennego			
Inne			
18. RODZAJE ZAGROZEŃ <b>brak zagrożeń</b>			



**GEZ**

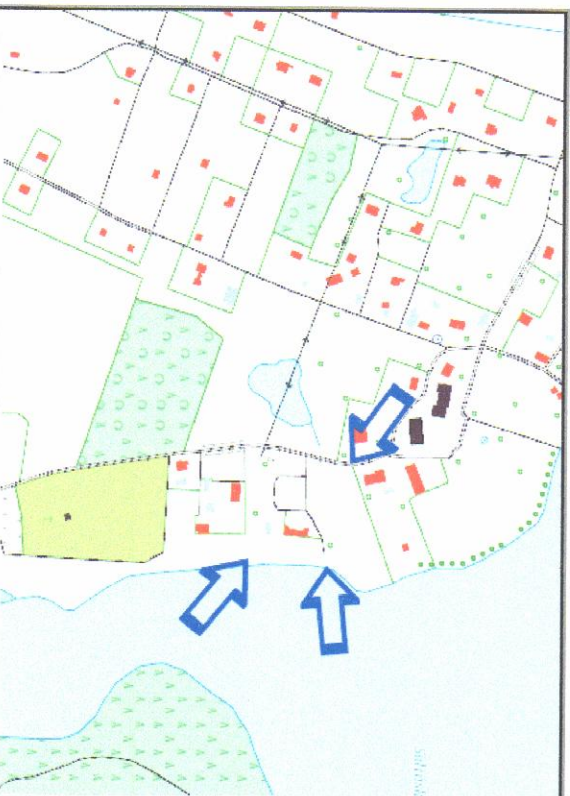
# KARTA GMINNEJ EWIDENCJI ZABYTEKÓW

3. Miejscowość  
**Salino**

1. Nazwa  
**park dworski**

2. Czas powstania/uwagi  
**XVIII w.**

8. Fotografie



4. Adres

Ulica:

Nr:

5. Przynależność administracyjna

Województwo: **pomorskie**

Powiat: **wejherowski**

Gmina: **Gniewino**

6. Forma ochrony

Data wpisu do rejestru

Nr rejestru:

7. Opracowanie karty adresowej

Autor

**Piotr Najmajer**

Data wykonania ewidencji

**marzec 2016**

Podpis